

# THÔNG TIN CHUYÊN ĐỀ

## TUẦN LỄ BIỂN VÀ HẢI ĐẢO VIỆT NAM 2016

### *Tập trung truyền thông về môi trường và chủ quyền biển, đảo*

**T**hực hiện ý kiến của Thủ tướng Chính phủ, Ban chỉ đạo Tuần lễ quốc gia Biển và hải đảo Việt Nam do Thứ trưởng Bộ TN&MT Nguyễn Linh Ngọc là Trưởng Ban vừa tổ chức cuộc họp thống nhất các nội dung quan trọng sẽ diễn ra trong Tuần lễ này tại khắp các tỉnh, thành trong cả nước và sự kiện chính được tổ chức tại bãi biển Thịnh Long, tỉnh Nam Định.



#### **Toàn cảnh cuộc họp**

Theo báo cáo của Ban tổ chức, tiếp nối thành công của sự kiện Tuần lễ Biển và Hải đảo lần thứ 7, những năm qua, Tổng cục Biển và Hải đảo Việt Nam dự kiến tổ chức Tuần lễ Biển và Hải đảo Việt Nam lần thứ 8 tại tỉnh Nam Định từ ngày 6 – 8/6/2016. Trong những ngày này, sẽ có chương trình Mít tinh kỷ niệm ngày Đại dương Thế giới và Tuần lễ Biển và Hải đảo Việt Nam với chủ đề “Vì một hành tinh xanh” tại bãi biển Thịnh Long, huyện Hải Hậu,

tỉnh Nam Định; Lễ ra quân lực lượng thanh niên tình nguyện làm sạch môi trường bãi biển, điều hành xe đạp tuyên truyền môi trường biển và trồng cây xanh bảo vệ bờ biển.

Để thiết thực hưởng ứng Tuần lễ Biển và hải đảo lần thứ 8, Bộ TN&MT cũng ra văn bản đề nghị các Bộ, ban, ngành, đoàn thể trung ương, UBND các tỉnh, thành phố trực thuộc trung ương chỉ đạo các cơ quan, đơn vị trực thuộc tiến hành các hoạt động sau: Đẩy mạnh hơn nữa công tác tuyên truyền biển và hải đảo, tạo sự chuyển biến mạnh mẽ trong nhận thức và hành động các cấp, các ngành và tầng lớp nhân dân về vị trí chiến lược cũng như tầm quan trọng của biển, hải đảo trong bối cảnh hiện nay.

Tuyên truyền nâng cao nhận thức, trách nhiệm và năng lực ứng phó với BĐKH, bảo vệ môi trường biển của các bên liên quan nhằm phát triển tiềm lực khoa học và công nghệ, chất lượng nguồn nhân lực; hoàn thiện thể chế, chính sách, phát triển và sử dụng hiệu quả nguồn nhân lực, tài chính góp phân nâng cáo sức cạnh tranh của nền kinh tế và vị thế về biển của Việt Nam.

Đồng thời tuyên truyền phổ biến đường lối, chủ trương, quan điểm, chính sách, pháp luật của Đảng và Nhà nước ta về các vấn đề kiên quyết bảo vệ độc lập chủ quyền, thống nhất toàn vẹn lãnh thổ, bảo vệ vững chắc biên

giới và chủ quyền biển, đảo, vùng trời tổ quốc.

Đẩy mạnh hoạt động truyền thông những chứng cứ lịch sử, cơ sở pháp lý khẳng định chủ quyền của Việt Nam đối với hai quần đảo Hoàng Sa và Trường Sa; các quy định của pháp luật rong nước, các nước trong khu vực Biển Đông và quốc tế về biển, đảo; các văn bản thoả thuận song phương, đa phương giữa Việt Nam với các quốc gia, các tổ chức quốc tế có liên quan tới biển, đảo Việt Nam. Khuyến khích tổ chức các hội nghị, hội thảo, tọa đàm chuyên đề công tác quản lý khai thác

tài nguyên và bảo vệ môi trường biển, hải đảo theo hướng bền vững, quản lý thống nhất phục vụ cho phát triển kinh tế - xã hội, đảm bảo quốc phòng – an ninh.

Các tỉnh, thành treo băng rôn, pano, áp phích khẩu hiệu hưởng ứng Tuần lễ tại các nơi công cộng, đường phố chính, trụ sở cơ quan làm việc, nơi đông người qua lại và phối hợp tổ chức các hoạt động mang tính cộng đồng với chủ đề của Ngày đại dương Thế giới, Tuần lễ Biển và Hải đảo Việt Nam.

K.Liên /

<http://baotainguyenmoitruong.vn>

## PHÁT ĐỘNG TUẦN LỄ BIỂN VÀ HẢI ĐẢO VIỆT NAM 2016:

*"Vì một hành tinh xanh"*

Theo ban tổ chức, Tuần lễ Biển và Hải đảo Việt Nam 2016 có chủ đề "Vì một Hành tinh xanh". Thời gian tổ chức sự kiện Tuần lễ Biển và Hải đảo Việt Nam 2016 từ 1-8/6/2016.

Ngày 23/5, Ủy viên Trung ương Đảng, Bộ trưởng Bộ Thông tin và Truyền thông Trương Minh Tuấn đã có công văn gửi các cơ quan thông tấn báo chí, Sở thông tin và truyền thông các tỉnh, thành phố trực thuộc Trung ương, các đơn vị thuộc Bộ về việc tăng cường tuyên truyền hưởng ứng Tuần lễ Biển và Hải đảo Việt Nam 2016.

Chủ đề của Tuần lễ Biển và Hải đảo Việt Nam 2016 là "Vì một Hành tinh xanh". Mạng lưới đại dương toàn cầu phát động chủ đề năm 2016 - 2017 của Ngày Đại dương thế giới (8/6) là "Healthy oceans, healthy planet" (đại dương khỏe mạnh, hành tinh lành

mạnh). Đại dương là sự sống, là sức khỏe của con người.



Đảo Lý Sơn. Ảnh Báo Khánh Hòa

Bộ Thông tin và Truyền thông đề nghị các cơ quan thông tấn báo chí đẩy mạnh công tác thông tin, tuyên truyền về vị trí, tầm quan trọng của biển, hải đảo trong sự nghiệp xây dựng và bảo vệ Tổ quốc. Đặc biệt là tầm quan trọng của đại dương đối với cuộc sống, sức

khỏe của con người, sự cấp bách cần phải hành động bảo vệ đại dương đối với cuộc sống của nhân loại, tính cấp thiết của việc bảo vệ đại dương đến toàn xã hội để nâng cao nhận thức trách nhiệm năng lực ứng phó với đổi biến khí hậu, có những hành động thiết thực nhằm bảo tồn và phát huy những giá trị tài nguyên và môi trường biển, hải đảo cho sự phát triển bền vững của đất nước, bảo vệ chủ quyền vùng biển, hải đảo của Tổ quốc. Đề nghị các cơ quan thông tấn báo chí ưu tiên dành thời lượng thích hợp phản ánh các hoạt động hưởng ứng Tuần lễ Biển và Hải đảo Việt Nam 2016, qua đó nâng cao lòng tự hào dân tộc, lòng tự trọng của mỗi người, mỗi ngành, mỗi cấp trước vấn đề môi sinh, môi trường, phát huy tiềm năng và sức sáng tạo tiếp nối truyền thống xây dựng, khẳng định vị thế Việt Nam là quốc gia mạnh về biển. Tuyên truyền thời sự về sự kiện Tuần lễ Biển và Hải đảo Việt Nam 2016 đồng thời đẩy mạnh tuyên truyền toàn diện về "Chiến lược biển Việt Nam đến năm 2020" của Ban chấp hành Trung ương Đảng khóa X, tuyên truyền thường xuyên về công tác quản lý, bảo vệ và phát triển bền vững biển và hải đảo Việt Nam.

Bộ Thông tin và Truyền thông cũng yêu cầu sở thông tin và truyền

thông các tỉnh phải chỉ đạo phòng văn hóa – thông tin xây dựng kế hoạch tuyên truyền hưởng ứng Tuần lễ Biển và Hải đảo Việt Nam 2016 bằng hình thức loa lưu động, treo băng rôn, pano, phát tờ rơi; Phối hợp với Ban tuyên giáo, Mặt trận tổ quốc và các đoàn thể chính trị xã hội cùng cấp hướng dẫn lực lượng báo cáo viên, tuyên truyền viên cơ sở xây dựng kế hoạch hoạt động tuyên truyền miệng theo chuyên đề hoặc lồng ghép nội dung tuyên truyền miệng theo chuyên đề hoặc lồng ghép nội dung tuyên truyền về chủ quyền biển, đảo.

Đối với các đơn vị trực thuộc Bộ, Ngành Trung ương, Bộ Thông tin và truyền thông đề nghị tùy theo chức năng, nhiệm vụ của từng đơn vị có những hướng dẫn các cơ quan, tổ chức, doanh nghiệp thuộc lĩnh vực quản lý có những hành động thiết thực hưởng ứng Tuần lễ Biển và Hải đảo Việt Nam 2016.

Thời gian tổ chức sự kiện Tuần lễ Biển và Hải đảo Việt Nam 2016 sẽ diễn ra từ ngày 1 - 8/6/2016.

**Theo Infonet  
– Báo điện tử của Bộ Thông tin và Truyền thông.**

## Hưởng ứng tuần lễ Biển và Hải đảo Việt Nam 2016

Từ ngày 1 đến 8-6, Bộ Tài nguyên và Môi trường tổ chức Tuần lễ Biển và Hải đảo Việt Nam năm 2016 nhằm hưởng ứng ngày Môi trường thế giới (5-6) và ngày Đại dương thế giới (8-6).

Năm nay, các sự kiện chính của Tuần lễ Biển và Hải đảo Việt Nam sẽ

được tổ chức ở quy mô cấp quốc gia, với việc tham gia hưởng ứng của các Bộ, ban, ngành, các địa phương ven biển tại tỉnh Nam Định từ ngày 6 đến ngày 8-6. Bộ Tài nguyên và Môi trường cùng với UBND tỉnh Nam Định chủ trì tổ chức các hoạt động chính như: Truyền hình trực tiếp Chương trình mít-tinh kỷ niệm ngày Đại dương Thế giới và Tuần



lễ Biển và Hải đảo Việt Nam năm 2016 với chủ đề “Vì một hành tinh xanh”; tổ chức lễ ra quân lực lượng thanh niên tình nguyện làm sạch môi trường bãi biển và diễu hành xe đạp hưởng ứng Tuần lễ Biển và Hải đảo năm 2016.



**Cán bộ, chiến sỹ Đoàn BPCK cảng Vạn Gia, BDBP Quảng Ninh phối hợp với lực lượng vũ trang trên địa bàn và Đoàn thanh niên thu gom rác thải làm sạch bãi biển.**  
**Ảnh: Lê Đồng**

Tuần lễ Biển và Hải đảo Việt Nam năm 2016 là dịp để tiếp tục đẩy mạnh công tác tuyên truyền về tầm quan trọng của biển, đảo và đại dương, qua đó tạo chuyển biến trong nhận thức, hành động của chính quyền và cộng đồng về ý thức bảo vệ tài nguyên - môi trường biển, bảo vệ chủ quyền quốc gia trên biển trong xu thế hội nhập hiện nay; phấn đấu đến năm 2020, kinh tế biển đóng góp 53-55% GDP, 55-60% kim ngạch xuất khẩu của cả nước, giải quyết tốt các vấn đề an sinh xã hội đất nước.

Kỷ niệm Ngày Môi trường thế giới, ngày Đại dương thế giới và Tuần lễ Biển và Hải đảo Việt Nam hàng năm là dịp để Việt Nam khẳng định tiềm lực lớn về kinh tế biển; thể hiện ý chí quyết tâm phát triển toàn diện ngành nghề biển, bảo vệ tài nguyên môi trường vùng biển, đảo bền vững. Đồng thời, với việc đẩy mạnh chương trình hành động cụ thể thực hiện 6 mục tiêu quan trọng trong chiến lược phát triển kinh tế biển để nước ta trở thành một quốc gia mạnh về biển, giàu lên từ biển, đồng thời bảo vệ vững chắc chủ quyền, quyền chủ quyền quốc gia trên biển.

Sự hưởng ứng nhiệt tình của các cấp, các ngành, các địa phương trong việc kỷ niệm Ngày Môi trường thế giới, ngày Đại dương thế giới và hưởng ứng Tuần lễ biển và Hải đảo Việt Nam là công việc cần thiết để duy trì một truyền thống mới để khai thác, sử dụng và phát triển bền vững biển, đảo Việt Nam, góp phần giữ cho đại dương của nhân loại được khỏe mạnh, đặc biệt là cho các thế hệ tương lai của chúng ta. Với tư cách là một quốc gia biển, Chính phủ Việt Nam là một trong số 9 quốc gia đầu tiên tổ chức các sự kiện chào mừng ngày Đại dương Thế giới vào tháng 6 năm 2009 trong khuôn khổ Tuần lễ Biển và Hải đảo Việt Nam.

**TT / <http://www.bienphong.com.vn>**

## HÀNH ĐỘNG CHÚNG TA - VÌ MỘT HÀNH TINH XANH

**T**rong tuần đầu của tháng 6 này có nhiều sự kiện quan trọng đáng chú ý, đó là Ngày Môi trường thế giới (5/6) với chủ đề được Liên Hợp Quốc lựa chọn là “Tiếng gọi thiên nhiên và hành động của chúng ta”; Ngày Đại dương thế

giới (8/6) với chủ đề là “Đại dương là sự sống, là sức khỏe con người” và Tuần lễ Biển và Hải đảo Việt Nam (1 - 8/6) với chủ đề “Vì một hành tinh xanh”.

Việc tổ chức các sự kiện cấp quốc gia hưởng ứng Ngày Môi trường thế giới, Tuần lễ Biển và Hải đảo Việt Nam, Ngày Đại dương thế giới nhằm khẳng định sự cam kết của Việt Nam đối với các vấn đề môi trường toàn cầu nói chung và của quốc gia nói riêng. Thông qua đó truyền tải những thông điệp ý nghĩa về công tác bảo vệ môi trường, quản lý tài nguyên biển, bảo tồn đa dạng sinh học, ứng phó với biến đổi khí hậu của Đảng, Nhà nước, Chính phủ tới cộng đồng người dân cả nước.

Bình Thuận là một tỉnh ven biển, các hoạt động kinh tế - xã hội, an ninh - quốc phòng đều gắn liền với biển và hải đảo. Vì vậy tổ chức tốt các sự kiện nói trên có ý nghĩa quan trọng trong nhận thức, hành động của các ngành, các cấp và các tầng lớp nhân dân. Để thiết thực hưởng ứng các sự kiện nói trên, cần phải tiếp tục đẩy mạnh các hoạt động tuyên truyền, vận động, giáo dục mọi người hướng tới các hành vi sống thân thiện với môi trường, ngăn chặn tình trạng buôn bán trái phép động vật hoang dã đã và đang làm suy kiệt tài nguyên đa dạng sinh học, đe dọa sự sống còn của các loài động vật. Đẩy mạnh hơn nữa công tác tuyên truyền, quán triệt, phổ biến làm sâu sắc hơn nhận thức đến từng đảng viên, đoàn viên, hội viên, cán bộ, công chức, viên chức và các tầng lớp nhân dân về chủ trương, đường lối của Đảng, chính sách, pháp luật của Nhà nước trong việc bảo vệ phát triển bền vững biển, hải đảo để có những hành động thiết thực nhằm bảo tồn, phát huy những giá trị tài nguyên và môi trường biển, đảo cho sự phát triển bền vững của đất nước, của tỉnh nhà, cũng như công cuộc bảo vệ chủ quyền vùng biển, hải đảo của Tổ quốc.

Cùng với công tác tuyên truyền, các ngành, các cấp, cơ quan, đơn vị, địa phương, doanh nghiệp cần tổ chức các hoạt động cụ thể, thiết thực như mít tinh, hội thảo; ra quân làm vệ sinh môi trường,

làm sạch bãi biển và các khu sinh thái biển; thu gom, xử lý chất thải, rác thải, khơi thông dòng chảy, nạo vét kênh mương, ao hồ, hệ thống thoát nước. Giải quyết những vấn đề môi trường bức xúc, tồn đọng trên địa bàn dân cư, cơ quan, đơn vị, trường học, cơ sở sản xuất - kinh doanh. Tổ chức các phong trào văn hóa - xã hội làm thay đổi nhận thức, thói quen, lối sống trong cộng đồng theo hướng thân thiện với môi trường. Ngăn chặn tình trạng buôn bán, sử dụng trái phép động vật hoang dã. Xây dựng ý thức bảo tồn đa dạng sinh học biển; khai thác sử dụng hợp lý tài nguyên biển.

Sáng 5/6/2016 toàn tỉnh đồng loạt tổ chức lễ mít tinh, diễu hành và ra quân xuống đường thu gom rác; khơi thông cống rãnh; trồng cây xanh; tuyên truyền vận động nhân dân ý thức bảo vệ môi trường, biển và hải đảo. Tổ chức mít tinh cấp tỉnh tại Phú Quý vào sáng 5/6; các sở, ngành chức năng có liên quan, các doanh nghiệp, các đơn vị lực lượng vũ trang và các địa phương chọn một xã, phường, thị trấn hoặc đơn vị trực thuộc làm điểm để tổ chức phát động. Tổ chức các hoạt động thăm hỏi động viên cán bộ, chiến sĩ, đồng bào đang làm việc, sinh sống tại các bãi ngang, hải đảo gặp nhiều khó khăn... Kịp thời tuyên truyền, biểu dương những tập thể, cá nhân có nhiều thành tích xuất sắc trong sự nghiệp bảo vệ môi trường, bảo vệ đa dạng sinh học, khai thác sử dụng hợp lý tài nguyên, bảo vệ môi trường biển và hải đảo.

Những hoạt động trên phải được tổ chức thiết thực, ý nghĩa, nhằm thu hút sự quan tâm, ủng hộ của dư luận xã hội, qua đó nâng cao nhận thức và hành động của các cấp, ngành và nhân dân tỉnh nhà trong công tác quản lý, bảo vệ tài nguyên và môi trường biển, hải đảo; bảo vệ vững chắc chủ quyền, quyền chủ quyền quốc gia trên biển, đảo của Tổ quốc.

**Thế Nam /**  
<http://www.baobinhthuan.com.vn>

# Đêm giao lưu văn nghệ "Tổ quốc - Biển, đảo - Tự hào Việt Nam"

Vừa qua tại sân khấu Trung Tâm VH TT huyện Phú Quý, đoàn công tác Bộ Công an phối hợp với công an tỉnh Bình Thuận đã tổ chức đêm giao lưu văn nghệ với chủ đề "Tổ quốc - Biển, đảo - Tự hào Việt Nam". Về dự có đồng chí Trung tướng, Anh hùng Lực lượng vũ trang nhân dân Phan Văn Vĩnh, Bí thư Đảng ủy, Tổng cục trưởng Tổng cục cảnh sát Bộ Công an; ông Dương Văn An, Phó Bí thư Tỉnh ủy Bình Thuận, ông Trần Tới, Bí thư Huyện ủy Phú Quý và các đồng chí lãnh đạo các bộ, ban ngành từ Trung ương đến địa phương.



Tại đêm giao lưu văn hóa văn nghệ, đồng chí Trung tướng Phan Văn Vĩnh, Bí thư Đảng ủy, Tổng cục

trưởng Tổng cục cảnh sát Bộ công an đã ôn lại lịch sử Việt Nam trải qua hàng nghìn năm dựng nước và giữ nước, những chiến công hào hùng của dân tộc, những lời dạy của Bác Hồ với quân đội nhân dân Việt Nam. Qua đó bày tỏ ý chí quyết tâm hoàn thành xuất sắc nhiệm vụ, ra sức phấn đấu xây dựng và bảo vệ Tổ quốc.

Chương trình văn nghệ với các tiết mục hát, múa được thể hiện bởi các cán bộ, chiến sĩ của Bộ Công an; Công an Bình Thuận; Công an huyện Phú Quý, với nội dung ca ngợi quê hương, đất nước, lịch sử hào hùng của dân tộc, chiến công của lực lượng công an. Đặc biệt chương trình có sự góp mặt của nhạc sĩ, ca sĩ Thế Hiển, đã làm cho không khí thêm phần sinh động và thu hút đông đảo khán giả đến cổ vũ. Đêm giao lưu góp phần nâng cao đời sống văn hóa, tinh thần, tăng cường mối quan hệ đoàn kết, gần gũi hỗ trợ lẫn nhau trong tổ chức phong trào hoạt động, cùng hoàn thành xuất sắc mọi nhiệm vụ chính trị được giao.

Nhân dịp này, Đoàn đã trao tặng quà cho 14 gia đình chính sách và 20 em học sinh có hoàn cảnh khó khăn. Được biết trước đó, Công an tỉnh Bình Thuận còn trao tặng 3 bộ máy vi tính công trình thanh niên cho đoàn viên thanh niên 3 xã làm điểm truy cập Internet.

**Bích Dung- Văn Lộc /**  
**<http://www.baobinhthuan.com.vn>**



# CUỐN BÍ KÍP HOÀNG SA

Suốt 30 năm đi biển Hoàng Sa và Trường Sa, thuyền trưởng Bùi Văn Tấn đã cặm cụi ghi chép tỉ mỉ vào cuốn sổ tay những tọa độ có nhiều cá tôm. Để có được những “điểm vàng” này, ông Tấn bao lần lặn lẽ vào gần các đảo chủ quyền trong đó có Phú Lâm và lặn xuống sờ từng hang hốc, ngấm những vương quốc san hô mà ông gọi là “điểm cá, nhà cá, thành phố cá”.



**Ngư dân trên tàu của ông Tấn vào phiến lặn ở Hoàng Sa.**

## Sơ đồ cá, tôm, hải sâm

Trong màn đêm đen kịt, thuyền trưởng Bùi Văn Tấn vẫn lặn lẽ cho con tàu đi về phía đảo Phú Lâm, quần đảo Hoàng Sa. Dù đã quen thuộc với tọa độ này được lưu trên định vị, nhưng theo thói quen, ông Tấn vẫn giở cuốn sổ mép giấy cũ nhàu để nhìn vào tọa độ mà ông ghi là “Phú Lâm ngầm”. Đây là một rạn ngầm nổi dài của đảo Phú Lâm. Nhưng trên đoạn ngầm đó, chỗ nào có cá, rạn san hô phong phú thì ông Tấn nắm rõ.

Khi đi vào vùng biển này, tất cả hệ thống đèn tín hiệu trên tàu đều phụt tắt. Màn hình máy định vị trên tàu cũng đậy lại. Nghe tiếng máy tàu cứ nổ thảng bẵng, các ngư dân làm nghề lặn đêm biết, ông Tấn đã định liệu và nắm chắc

điểm tôm cá thì mới đột vô tới vùng này mà không có chút gì phân vân.

“Nếu thuyền trưởng mà non tay nghề thì sẽ bị bạn xử ngược. Minh chạy chỗ nào họ cũng bàn cãi, còn họ biết mình rồi thì không ai nói gì hết, cứ tới chỗ là làm, làm là thắng”.

## Ông Bùi Văn Tấn

Khi còn cách đảo Phú Lâm vài hải lý, ông Tấn hạ ga cho tàu giảm tốc và hô khẽ “anh em chuẩn bị xuống lặn vài hơi”. Con tàu dừng hẳn, chỉ có tiếng sóng vỗ nhẹ vào thân tàu. Âm thanh to nhất là tiếng khọt khọt của máy nén khí đang ép hơi cho thợ lặn. Ông dây lặn kéo ra, từng tốp ngư dân cầm đèn và thả người xuống đáy biển như rái cá đêm. Các ngư dân trên tàu lần lượt lên từng vọt tôm mũ ni, cá mú, cá dóc.

Thuyền trưởng Bùi Văn Tấn, quê ở thôn Châu Thuận Biển, xã Bình Châu, huyện Bình Sơn, tỉnh Quảng Ngãi. Hiện nay ông Tấn chỉ huy 2 tàu cùng đánh bắt song song để sẵn sàng hỗ trợ nhau trên biển. Ông Tấn đi tàu nhỏ, người em trai là Bùi Văn Cu đi tàu lớn. Tàu của ông Tấn luôn thắng lớn và đứng đầu bảng ở làng chài là nhờ có cuốn sổ ghi tọa độ được coi như cẩm nang hải trình trên biển.

Bình thường, những ngư dân đi lặn có thể nắm được các điểm ngầm, nhưng biết rõ “điểm” có nhiều cá quần tụ thì thua ông Tấn. Suốt 30 năm đi biển, ông Tấn đã ghi chép tỉ mỉ trong sổ những điểm cá. Có nhiều điểm, ông Tấn đeo gương lặn xuống xem như một lão nông tri điền coi đất canh tác. Từng ngày trôi qua, cuốn sổ ghi chép điểm cá dày thêm những trang viết và nét bút được ghi trực tiếp trên biển cả. Cuốn sổ theo thời gian cũng trở nên cũ kỹ, úa nhàu vì thấm hơi nước mặn của

biển. Từng trang giấy cũ cứ dính bết vào nhau, giống trang thư tịch ghi chép những câu chuyện cổ của Hoàng Sa.

### **Vẽ đáy biển Hoàng Sa**

Mỗi khi bước xuống tàu để mở biển ra Hoàng Sa, ông Tấn luôn kẹp theo 2 cuốn sổ để ghi chép điểm cá, một cuốn cất kín để khỏi bị thu giữ, một cuốn để ngay bánh lái. Ông Bùi Ngọc Lan, một ngư dân kỳ cựu ở địa phương nhận xét: “Con trai tôi cũng đi bạn trên tàu của ông Tấn. Nhờ có cuốn sổ đó mà tàu làm ăn thuận lợi, bạn tàu có tiền chia. Vì nếu đi lặn mà thuyền trưởng thông tỏ nhiều điểm cá thì mới đánh bắt thành công được. Cuốn sổ đó rất quý giá”.

Ngư dân các tàu khác thì nói tọa độ, còn ông Tấn thì tường tận hơn nên nói đến điểm cá. Ở những trang đầu tiên của cuốn sổ, ông Tấn ghi tọa độ của đảo Đá Lồi, Bạch Quy phía trên, trụ đèn đảo Đá Bắc, đảo Bom Bay phía trên, đảo Tây đầu trong, lạch Xà Cừ trên. Các ngư dân ở xã Bình Châu ra Hoàng Sa thường đến làm tại gò Ba Tiến. Nhưng trong sổ ông Tấn thì ghi tỉ mỉ 5 tọa độ tại gò Ba Tiến thường xuất hiện cá. Sau một thời gian kinh nghiệm, ông Tấn ghi tiếp thêm 3 điểm cá. Đó là nơi mà rạn san hô đã kiến tạo ra nhiều hang, hốc, cảnh sắc rất đẹp nên cá thường kéo hàng vạn con tới trú ngụ và sinh sản.

Ông Tấn bước sang tuổi 56, nhưng còn tràn đầy sức vóc của một thợ lặn chuyên nghiệp. Mỗi năm tàu đi Hoàng Sa 3 tháng, còn lại quay vào Trường Sa. Ông Tấn có vẻ mê cái gò Ba Tiến nên tự mình ngụp lặn xuống mò mẫm quanh các rạn san hô để nghiên cứu chỗ nào là nhà cá. Và ông tiếp tục tìm ra các hang hốc khác được ghi vào sổ là điểm 97 – 49, 53 – 04. Tại khu vực đảo Phú Lâm ở Hoàng Sa, ông Tấn đã khảo sát đáy biển và lưu lại được 2 điểm ngầm có cá mú, đó là

điểm 10-80 và 10 – 46 (ghi tắt). Gò Lúa gần đó được lưu các điểm cá là 60 – 80. Đây chính là những “điểm vàng”, nhưng ông Tấn thì gọi là nhà cá. Nơi nào nhiều cá quá thì ông Tấn gọi là thành phố cá. Cách gọi như mật danh ấy chỉ mình ông biết.



**Ông Tấn với cuốn sổ ghi chép các điểm cá.**

Trong sổ của ông Tấn còn ghi chép đầy đủ các điểm vào bờ để tránh trú bão tại tất cả các điểm từ Vịnh Bắc Bộ vào tận Cà Mau. Bên cạnh đó là những tọa độ, điểm vào tránh bão ở Hoàng Sa, Trường Sa. Tại Hoàng Sa, ngư dân hay neo tránh bão và trụ lại ở đảo Đá Bắc và Bom Bay, chịu được sóng gió cấp 9 cấp 10. Nếu ban đêm chạy vào vành đai của đảo san hô Bom Bay thì chạy vào cửa phía Tây, còn về đảo Đá Bắc thì hướng theo cột đèn và được ông Tấn đánh dấu tọa độ cần thận và chi tiết.

### **Vào thăm hang cá**

Tính toán đến lúc phải nhường tay lái tàu lại cho con, ông Tấn hướng dẫn 2 người con trai là Bùi Duy Tân (35 tuổi) và Bùi Văn Tụ (27 tuổi). Dù có 2 ngư dân trẻ đủ dày dặn kinh nghiệm đi trên tàu, nhưng 11 ngư dân còn lại vẫn yêu cầu phải là thuyền trưởng Tấn thì mới chắc ăn, tới chỗ nào cũng có cá. Ông Tấn cho biết: “Nếu thuyền trưởng mà non tay nghề thì sẽ bị bạn xử ngược. Mình chạy chỗ nào họ cũng bàn cãi, còn họ biết mình rồi thì không ai nói gì hết, cứ tới chỗ là làm, làm là thắng”.





**Tàu của ông Tấn thường quây được nhiều vựa cá lớn ở Hoàng Sa.**

Mỗi chuyến đi biển về, bà Nguyễn Thị Liên, vợ ông Tấn lại thấy chồng cặm cụi lấy sổ ra ghi chép rồi lại cất đi. Một thời gian sau, ông Tấn giao lại cuốn sổ này cho bà cất giữ với lời dặn dò “giữ cho con cái sau này biết đường để đi làm ăn”. Vậy là cuốn ghi điểm cá đã được nhân lên thành 3 cuốn. Để chắc ăn, ông Tấn ghi chép ra thành một cuốn khác và giao lại cho người cháu ruột của mình.

Bà Nguyễn Thị Liên, vợ ông Tấn kể lại: “Có hồi ra biển, ông chui xuống rạn san hô, vô hang này hang kia. Có

chỗ thì lọt được đúng khít người nên khi ổng chui ra thì tróc da đầy người”.

Ông Tấn nghe chuyện chui vào hang hốc dưới đáy biển thì cho biết, “có lần ông tuôn chạy dưới đáy biển để đuổi theo con cá nắc nể. Nó chạy nhanh quá và chui vào một cái bọng, nên ông cũng chui theo mà không sợ”.

Mê cá, theo cá vào hang. Vào thì dễ, nhưng bơi ra thì san hô nhọn cửa khắp người. Vẽ được tọa độ trên cuốn sổ thì rạn san hô cũng “vẽ” lên người ông Tấn cơ man vết trầy xước.

Nhờ có cuốn sổ ghi điểm cá, nhà cá, thành phố cá nên tàu của ông Tấn làm ăn thành công. Năm 2015, bạn đi tàu được chia phần 140 triệu/người, chủ tàu được 420 triệu. Ông Tấn đi trên tàu nhỏ và dẫn dắt tàu lớn do em trai là Bùi Văn Cu làm thuyền trưởng. Hai tàu dù chạy song song, nhưng tàu ông Cu thu nhập luôn thấp hơn tàu của ông Tấn.

**Lê Văn Chương /**  
<http://www.tienphong.vn>

## ***Du lịch Phú Quý vẻ đẹp hoang sơ và hùng vĩ***

**N**hằm khai thác tối đa tiềm năng du lịch vốn có, huyện đảo Phú Quý hiện đang tập trung phát triển các loại hình và sản phẩm du lịch gắn với biển cũng như đa dạng hóa các loại hình phục vụ du lịch.

Huyện đã phục dựng bộ xương cá voi Vạn An Thạnh, phục dựng Lễ hội cầu ngư và Lễ hội rước sắc Thầy. Phú Quý được thiên nhiên ban tặng một phong cảnh đẹp, với các bãi biển, bãi tắm hoang sơ, cùng với các dịch vụ du lịch trên biển bằng ca nô, câu cá gắn với tham quan các đảo như hòn Tranh,

hòn Trứng, hòn Hải, hòn Bó, núi Cao Cát, chùa Linh Sơn, miếu Bà Chúa Bàng Tranh, Mộ Thầy... Du khách có thể tham quan Vạn An Thạnh, xem nhà trưng bày xương cá voi, chùa Linh Quang, Thạnh Lâm, Linh Bửu... gắn với khu nuôi trồng hải đặc sản.


Đến nay nhiều dự án phát triển du lịch đã và đang được đầu tư tại huyện Phú Quý để thu hút khách đến đảo. Bình quân mỗi năm có khoảng 3.500 lượt khách đến tham quan, nghỉ dưỡng tại Phú Quý, doanh thu du lịch ước đạt 2,5 tỷ đồng/năm.



**Những bãi tắm hoang sơ trong suốt cùng các loại hải đặc sản vùng biển đảo.**



**Ngày càng thu hút nhiều du khách đến đảo.**



**Bộ xương cá voi Vạn An Thạnh.**



**Huyện đảo Phú Quý ngày nay.**

**Đ.HÒA /**

**<http://www.baobinhthuan.com.vn>**

## **NGƯ DÂN TRƯỜNG SA BẮM BIỂN TRONG MÙA ĐÁNH BẮT**

**C**húng tôi vượt biển đến với quần đảo Trường Sa vào một ngày cuối tháng 5. Trường Sa bây giờ đang là mùa biển lặng, mùa đánh bắt thủy sản của ngư dân các tỉnh miền Trung.

Trên suốt chuyến hành trình, chúng tôi gặp khá nhiều những con tàu của ngư dân từ đất liền vươn khơi ra đánh bắt hải sản trên ngư trường truyền thống của mình. Mỗi lần gặp nhau trên biển, dù chỉ chạy ngang qua nhưng giữa biển lớn mênh mông sóng gió áy, tình người đã trở nên rộng lớn hơn, khiến những cánh tay, những tiếng hò reo vẫy chào của mọi người đã lại càng thân thiết.

Từ đảo Phan Vinh B, con tàu đánh cá mang số hiệu Bình Thuận 96689 TS vừa neo đậu trong đảo lại lướt sóng vươn khơi tiếp tục công việc đánh bắt hải sản. Tôi may mắn được theo chân ông Đoàn Văn Thái, Phó Chủ tịch kiêm Tổng Thư ký Trung ương Hội Chữ thập đỏ Việt Nam lên thăm hỏi ngư dân trên tàu.

Rất phấn chấn khi gặp được những người từ đất liền ra thăm con tàu của mình, thuyền trưởng Trần Quang Phú (42 tuổi, trú tại thôn Quý Hải, xã Long Hải, huyện Phú Quý, tỉnh Bình Thuận) cho biết: "Chúng tôi đã ra khơi được 10 ngày trong chuyến đánh bắt dài 1 tháng



trên biển. Bây giờ đang là mùa đánh bắt trong năm nên thu hoạch được khá nhiều tôm cá. Con tàu 480CV này khá lớn, có thể chịu được sóng cấp 6 đến cấp 7 nên có thể vươn khơi trong nhiều ngày. Dầu bây giờ cũng rẻ nên thu nhập của anh em cũng khá hơn. Mỗi chuyến đi, trừ chi phí, tiền công trả cho 20 thành viên trên tàu, chủ tàu cũng thu về khoảng một trăm triệu đồng. Đóng tàu hết 4 - 5 tỷ đồng, đi biển vài năm là lấy lại vốn và bắt đầu có lãi".



**Tàu cá của ngư dân tấp nập ra khơi.**



**Những người lính đã trở thành chỗ dựa vững chãi đối với bà con ngư dân.**

Khi được hỏi về sự an toàn trong những chuyến đánh bắt xa bờ, anh Trương Văn Đét, cũng ở thôn Quý Hải, xã Long Hải kể lại: "Tôi đi biển từ năm 19 tuổi, đến nay đã có hơn 20 năm theo nghề đánh bắt xa bờ, thấy đánh bắt xa bờ được nhiều nên ham. Chuyến đi xa nhất là cách bờ 400 hải lý về phía Bắc của quần đảo Trường Sa. Trên tàu có

máy định vị nên chúng tôi chỉ đánh bắt trong vùng biển chủ quyền của Việt Nam. Từ trước đến nay, việc vươn khơi đánh bắt của chúng tôi không gặp trở ngại gì. Chỉ có mấy ngày trước, có 1 tàu nước ngoài cho ca-nô kè sát bên cạnh nhưng xác định đây là vùng biển của mình nên chúng tôi cứ chạy bình thường, sau đó họ bỏ đi. Vươn khơi ra biển mới thấy ngư dân và cán bộ, chiến sĩ hải quân như anh em một nhà. Nhiều lần gặp bão phải neo tránh dài ngày, tàu hết nước, hết dầu, chúng tôi ghé vào đảo hỏi mua, được anh em trên đảo nhường lại chứ không lấy tiền...".

Trung tá Ngô Đình Xuyên, Chỉ huy trưởng Đảo Phan Vinh cho biết: "Mỗi khi tàu cá của ngư dân ghé vào đảo neo đậu do gặp bão, do máy hỏng, cán bộ chiến sĩ trên đảo đã trích 1 phần nước ngọt, rau xanh, nhu yếu phẩm thiết yếu tăng gia, tiết kiệm được để hỗ trợ cho bà con để tạo tình cảm, lòng tin của ngư dân, giúp bà con yên tâm bám biển khai thác hải sản, phát triển kinh tế, tham gia bảo vệ ngư trường. Trong những năm qua, đảo đã làm rất tốt vấn đề này, như dân khi đến và rời đảo đều có ấn tượng tốt và tình cảm gắn bó với cán bộ chiến sĩ trên đảo. Nhờ đó, ngư dân khi tham gia đánh bắt, khai thác hải sản trên vùng biển này đều rất yên tâm bám biển, góp phần tham gia bảo vệ ngư trường truyền thống của mình".

Quả thật, có ra khơi xa giữa biển trời mênh mông mới biết trân quý hơn những tình cảm con người, giữa những người lính đang ngày đêm canh giữ vùng biển đảo của Tổ quốc với những ngư dân đang lao động ngoài biển khơi. Nhờ chỗ dựa cả về niềm tin lẫn vật chất ấy, bà con ngư dân đã yên tâm hơn, tích cực vươn khơi bám biển, vừa tham gia phát triển kinh tế, vừa góp phần bảo vệ vùng biển của mình.

**Chu Quốc Hùng (TTXVN)**



# BẢO VỆ, PHÁT TRIỂN NGUỒN LỢI THỦY SẢN

Với bờ biển dài gần 200 km và có nguồn lợi thủy sản dồi dào, Bình Thuận hiện là một trong 3 ngư trường lớn nhất cả nước. Để bảo vệ và phát triển nguồn lợi thủy sản, những năm qua các ngành chức năng và cộng đồng dân cư đã triển khai nhiều biện pháp từ công tác tuyên truyền đến việc tăng cường kiểm tra, kiểm soát các hoạt động đánh bắt có tính chất hủy diệt, phát triển tàu công suất lớn đánh bắt xa bờ, hạn chế khai thác ven bờ, nghiêm cấm khai thác một số loài thủy sản mùa sinh sản, khoanh nuôi tái tạo một số loài thủy sản quý hiếm...



Tuy nhiên, những năm gần đây sản lượng đánh bắt hải sản của tỉnh tăng chậm, thu nhập của các chủ tàu và ngư dân có chiều hướng giảm. Một trong những nguyên nhân là do nguồn lợi hải sản suy giảm bởi nạn đánh bắt bằng giã cào gần bờ, thuốc nổ, xung điện và tận diệt hải sản non... cùng với sự gia tăng ô nhiễm không được xử lý, thải trực tiếp ra môi trường nước và tình trạng dân số tăng lên đã gây sức ép dẫn đến tình trạng khai thác quá mức, khiến vùng biển của tỉnh đứng trước nguy cơ cạn kiệt các nguồn lợi thủy sản, ô nhiễm môi trường, nguy hiểm đến tính mạng ngư dân.

Trước tình hình trên, việc tăng cường công tác bảo vệ phát triển

nguồn lợi thủy sản nhất là thủy sản ven bờ phải được đặt ra cấp bách và quyết liệt. Công tác tuyên truyền phải được đặt lên hàng đầu; cần tuyên truyền sâu rộng đến các tầng lớp nhân dân đặc biệt là những người làm nghề thủy sản những kiến thức pháp luật về bảo vệ nguồn lợi thủy sản, thấy rõ tác hại, nguy hiểm của việc đánh bắt thủy sản trái phép; vận động trong ngư dân về ý thức khai thác hải sản phải gắn với bảo vệ nguồn lợi, nâng cao tinh thần trách nhiệm tố giác các vi phạm để lực lượng chức năng kịp thời ngăn chặn, xử lý... Hình thức tuyên truyền phải phong phú, dễ hiểu, dễ nắm bắt vận dụng và phù hợp với thực tiễn, tập quán của cư dân từng vùng và từng nhóm đối tượng.

Cùng với tăng cường tuyên truyền phải tạo được sự chuyển biến trong thực thi công tác thanh tra, kiểm tra, kiểm soát, xử lý trong hoạt động khai thác thủy sản trên các thủy vực, đặc biệt là các khu vực bãi đẻ, bãi giống tự nhiên trong mùa sinh sản. Xử lý nghiêm các hành vi vi phạm trong các lĩnh vực bảo tồn và phát triển nguồn lợi thủy sản, đặc biệt là các hành vi sử dụng các biện pháp hủy diệt như dùng thuốc nổ, thuốc độc, xung điện và sử dụng các ngư cụ cấm, nghề cấm, khai thác các loài trong danh mục cấm. Phối hợp tấn công tội phạm mua bán, vận chuyển trái phép thuốc nổ, vật gây nổ từ trong đất liền; lập đường dây nóng; tổ chức ngư dân ký cam kết không khai thác trái phép.

Tiếp tục thực hiện việc thả bổ sung giống thủy sản để tái tạo nguồn lợi trên ngư trường của tỉnh. Ưu tiên lựa chọn đối tượng thả là các loài bản địa, các loài có giá trị kinh tế và các loài quý hiếm. Đẩy mạnh xã hội hóa công tác tái tạo nguồn lợi thủy sản, thả bổ

sung giống thủy sản, đồng thời huy động, phối hợp các tổ chức chính trị xã hội, các hội nghề nghiệp, hội Phật giáo, doanh nghiệp và cộng đồng dân cư trong tái tạo nguồn lợi thủy sản.

Nâng cao năng lực quản lý nhà nước trong việc kiểm kê nghề cá, tổ chức công tác điều tra, đánh giá nguồn lợi thủy sản; từng bước xây dựng và hoàn thiện cơ sở dữ liệu về nguồn lợi thủy sản phục vụ công tác quản lý. Đẩy mạnh công tác quy hoạch, ban hành các vùng cấm khai thác, ngư cụ cấm, nghề cấm ở sông, hồ và các vùng nước

tự nhiên khác thuộc phạm vi quản lý của địa phương. Cần đánh giá thí điểm việc xây dựng các mô hình quản lý cộng đồng như bảo vệ, tái tạo và nâng cao hiệu quả sử dụng nguồn lợi sò điệp, bảo vệ môi trường và hệ sinh thái vùng biển ven bờ tại xã Phước Thê, mô hình đồng quản lý sò lông tại xã Thuận Quý... Qua đó xây dựng ban hành các cơ chế, chính sách khuyến khích sự tham gia của cộng đồng trong khai thác, sử dụng và quản lý nguồn lợi thủy sản trên địa bàn ven biển.

**HÔNG LÊ / Báo Bình Thuận**

## NGẮM ĐÁY BIỂN TỪ TÀU ĐÁY KÍNH

**N**gắm đáy biển từ tàu đáy kính là một dịch vụ du lịch mới ở Tuy Phong (Bình Thuận), bước đầu thu hút một lượng đông đảo du khách.


Biển La Gàn (xã Bình Thạnh, Tuy Phong) trong những ngày tháng tư sóng êm, gió lặng. Chúng tôi theo đoàn du khách TP. Hồ Chí Minh lên chiếc tàu đáy kính để ngắm đáy biển La Gàn. Tàu đáy kính có một phần đáy là những tấm kính trong suốt, trang bị những phương tiện rất hiện đại, đảm bảo an toàn.

Tàu chở từ 10 -20 người, với giá thuê tàu 1 triệu đồng cho chuyến thám hiểm ven bờ và 3,5 triệu đồng cho 1 ngày thám hiểm từ vùng biển Bình Thạnh đến Hòn Cau (Khu bảo tồn sinh vật biển ở xã Phước Thê).

Với 4 khoang kính, mỗi khoang rộng 1m2, khách thỏa sức ngắm nhìn cuộc sống đầy sinh động dưới đáy biển 4 - 5m. Sự bí ẩn của đại dương được tìm thấy ở đây.

Anh lái tàu vui vẻ cho biết, trước kia biển La Gàn là một bến thuyền

đông đúc ghe thuyền ở vùng biển Tuy Phong. Thời ấy, hải đặc sản nhiều vô kể, thậm chí tôm hùm cũng gánh đi bán dạo và chỉ cần men theo các bờ đá là tha hồ bắt cua, ghe. Trải qua bao biến cố thăng trầm, đến nay La Gàn vẫn là nơi đẹp nhất, cả dưới biển lẫn trên bờ.




Do đặc điểm tự nhiên là vùng nước ấm, có nhiều hang động, khó sử dụng một số phương tiện đánh bắt nên nơi này đã trở thành nơi trú ngụ, sinh trưởng của nhiều loài sinh vật biển quý hiếm.

Chiếc tàu lướt nhẹ trên mặt biển, tạo cảm giác phiêu du. Cái cảm giác được tận mắt ngắm vẻ đẹp trong lòng đại dương xanh làm ai cũng háo hức,

đón chờ. Qua tấm kính trong suốt, dài khoảng 5m dưới đáy con tàu, hiện ra trước mắt tôi là nhiều loài sinh vật biển rất lạ mà tôi chưa bao giờ được nhìn thấy. Thật tuyệt vời. Đại dương là ngôi nhà chung của hàng ngàn loài cá quý hiếm và sinh vật lạ.

Thích nhất là khi tận mắt ngắm nhìn những con tôm, cua đầy màu sắc thập thò trong hang động. Từng đàn cá tung tăng bơi lượn. Có đàn lên đến vài trăm con đủ màu, dạn dĩ, vụt qua, sống động và quyến rũ.



Tàu đưa du khách lượn vòng cung theo mũi La Gàn, ai nấy đều sững sờ vì không gian biển La Gàn quá đẹp. Nhìn từ biển vào, mũi La Gàn với những phiến đá cao chót vót, chen chúc, ngả nghiêng như đùa giỡn với trời mây và sóng nước. Trên mặt những khối đá này là những vết nứt gãy tưởng chừng như có thể ngã đổ bất cứ lúc nào. Ấy vậy mà chúng vẫn tồn tại vững chãi trước bão giông suốt hàng ngàn năm qua.

Ở một vài nơi, đá chất chồng lên nhau, tạo những hình thù kỳ quái, khơi gợi trí tưởng tượng của du khách. Những làn gió biển mát dịu và những bãi cát trắng lộng lẫy nối liền với bờ nước trong xanh như pha lê làm cho nơi này trông như một thiên đường thực sự.

Qua lớp kính của tàu, nước trong vắt, từng rặng san hô đủ màu sắc hiện

ra, lung linh, tạo thành một miền san hô dưới đáy biển xanh. San hô nối tiếp và chất chồng lên nhau làm khách thích thú. Những cánh san hô xò ra bằng bàn tay và quấn quanh một thân chính, tạo cảm giác như một rừng nấm san hô. Bề ngoài, trông chúng tương tự như nấm linh chi nên người dân địa phương lấy tên loại nấm này đặt tên cho san hô.

Cùng với đó là khá nhiều đàn cá mú, cá gáy, cá nhái, cá đuối to và các loài nhuyễn thể. Nhiều du khách hét lên khi thấy những con cá đuối cỡ 10 - 20 kg, dang vi rộng lướt dưới thân tàu. Và, vô cùng ngộ nghĩnh với chú cá to bằng cổ chân, dài, đang rình rập sẵn mồi trong những cái hang...



Hiện nay, tại vịnh La Gàn có 2 tàu đáy kính, hoạt động từ Gành Rái (Chí Công) đến Khu bảo tồn sinh vật biển Hòn Cau (Phước Thề). Gặp chúng tôi, anh Nguyễn Thanh Quốc, du khách TP. Hồ Chí Minh vui vẻ cho biết: "Du lịch biển bằng tàu đáy kính, tôi mới có cơ hội được trông thấy những hình ảnh đẹp mà thiên nhiên ban tặng con người".

Theo anh Quốc, nhiều du khách đến La Gàn nhưng chưa hề xuống lòng biển. Đó có thể là điều đáng tiếc, bởi ngắm đáy biển là điều rất hấp dẫn, cho ta thấy những bí ẩn đến kỳ lạ dưới mặt nước xanh kia.

Một chuyến đi không dài, nhưng nụ cười hồ hởi, mãn nguyện nở trên



gương mặt là điều thường gặp ở du khách ngay khi bước lên bờ sau một chuyến du thuyền ngắm biển ở vịnh La Gàn.

Ngoài thế mạnh vùng biển đẹp, sức hút từ dưới lòng đại dương, sự hiếu khách của người dân địa phương và nhất là dịch vụ chưa bị “làm giá” như các nơi khác nên có khá nhiều người chọn làm điểm đến.

Sau khi ngắm biển thỏa thích, chúng tôi dừng chân tại quán Thùy Dương ven biển để thưởng thức hải sản. Quán này thiết kế đơn giản, gần gũi với thiên nhiên, ẩn mình dưới rặng dương xanh mát rượi. Tại đây, có khá nhiều loại cá, ghẹ, cua, mực, ốc... hoàn toàn tươi sống, được thu mua ngay tại biển từ những ngư dân đánh lưới quét

hay tàu thuyền vào biển La Gàn nên giá cả không quá đắt đỏ.

### Thông tin về tàu đáy kính

Tàu đáy kính do người nhà của ông Huỳnh Thanh Tùng, một cán bộ xã Bình Thạnh bỏ vốn đóng. Tàu dài 11,5m, rộng 2,8m, giá trị mỗi chiếc là 400 triệu đồng. Trên tàu trang bị các phương tiện bảo hộ, cứu sinh hiện đại, an toàn theo tiêu chuẩn quy định. Tàu có sức chở tối đa 20 người, hoạt động cách bờ 7 hải lý và hoạt động tốt trong điều kiện gió cấp 4. Trên mỗi tàu có một hướng dẫn viên. Tuy chưa tổ chức dịch vụ ăn uống trên tàu, nhưng tại các điểm đến và dừng nghỉ đều có các dịch vụ ăn uống, phục vụ du khách.

**MINH CHIẾN / <http://nld.com.vn/>**

## SỨC BẬT PHÚ QUÝ

**C**hưa bao giờ Phú Quý thu hút du khách đến tham quan như trong thời điểm này, thời tiết đẹp, nhiều thắng cảnh có sức quyến rũ lạ thường. Những sản vật của xứ đảo có thể làm bất kỳ ai một lần đến đều mong muốn trở lại... Đó là Phú Quý – biển đảo tiền tiêu, đang độ sung sức nhất sức bật du lịch.

### Sức bật tiềm năng

Từ đầu năm 2016, Phú Quý đã đón hơn 6.500 lượt khách, riêng dịp lễ 30/4 – 1/5 huyện đảo đã đón ít nhất 2.500 lượt khách trong và ngoài nước đến tham quan, nghỉ dưỡng. Phú Quý có không khí trong lành, mát dịu, ấm áp với bao cảnh đẹp thiên nhiên hữu tình hòa quyện. Du khách có thể thành thơ ngắm nhìn từng cánh chim hải âu chao nghiêng vào những buổi sáng bình minh trên mặt biển hoặc trên vách đá cheo leo. Từ Phan Thiết theo hướng

Đông – Đông Nam vượt qua 56 hải lý, khoảng thời gian đến đảo giờ cũng thuận lợi và rút ngắn khi có thêm tàu trung tốc Hưng Phát 26 hoạt động. Phú Quý với diện tích tự nhiên không lớn nhưng đủ để du khách mường tượng nên một hòn đảo nằm giữa biển Đông mênh mông với hình thù rất kỳ thú.



Nhìn từ phía Đông của đảo, ta thấy đảo nổi lên như một con rồng đang cuộn cuộn trên mặt nước với sóng biển. Nhìn từ phía Bắc, đảo giống

như con cá thu và nếu nhìn từ phía Tây Nam, ta sẽ dễ dàng hình dung đó là một con cá voi khổng lồ trôi lên mặt nước. Phú Quý có diện tích 17,82 km<sup>2</sup>, bốn bề là biển cả. Địa hình Phú Quý không bằng phẳng, có 3 ngọn núi chính là núi Cẩm (cao 108 m), núi Cao Cát (85 m) và núi Ông Đụn (44,9 m), nhiều di tích và danh lam thắng cảnh để phát triển du lịch. Phú Quý có 3 xã với hơn 25 nghìn dân. Tài nguyên Phú Quý rất phong phú với nhiều động, thực vật sống dưới biển như: đồi mồi, tôm hùm, cá mú, cua huỳnh đế, cua mặt trăng, hoa đỏ nền vàng, ốc xà cừ ngọc nữ, hải sâm, bào ngư và những rạn san hô với nhiều sắc màu rực rỡ, nhiều bãi tắm quanh đảo cát trắng tinh làm say đắm lòng người.



**Chùa Linh Sơn. Ảnh: Đ.Hòa**

Để có được như hôm nay, cán bộ và nhân dân huyện đảo Phú Quý đã nỗ lực trong xây dựng và phát triển kinh tế, trên mọi phương diện gần như Phú Quý đang thay đổi hẳn. Đây cũng là những tiền đề để Phú Quý tập trung đầu tư phát triển du lịch sinh thái trong thời gian đến. UBND tỉnh Bình Thuận đã phê duyệt đề án quy hoạch chung xây dựng đảo Phú Quý, lập quy hoạch chi tiết các khu du lịch để xác định cụ thể ranh giới, quy mô và loại hình xây dựng gồm các khu du lịch sau:

Khu du lịch bãi tắm Doi Dừa, tính từ bia liệt sĩ đến Lăng Cô, có diện tích sử dụng đất từ 5 - 7 ha, đầu tư tại đây

2 khách sạn (nhà nghỉ) với quy mô từ 3 - 50 phòng, 2 nhà hàng ăn uống và một số dịch vụ kèm theo. Khu du lịch Bãi Nhỏ - Gành Hang quy hoạch diện tích đất từ 10 - 20 ha, khu này đầu tư từ 2 - 3 resort kết hợp với nghỉ dưỡng, tắm biển, lặn biển và trồng cây xanh. Khu du lịch nghỉ dưỡng Mộ Thầy (phía Tây Doi Thầy - Vạn Liên Thành) quy hoạch diện tích đất từ 10 - 20 ha, xây dựng 2 - 3 resort theo mô hình nghỉ dưỡng, tắm biển và lướt dù. Khu du lịch Vịnh Triều Dương quy hoạch diện tích đất 5 - 10 ha, đầu tư xây dựng 2 nhà nghỉ (khách sạn) và phố resort theo mô hình nghỉ dưỡng và tắm biển. Khu du lịch Hòn Tranh, quy hoạch diện tích đất từ 10 - 12 ha xây dựng từ 2 - 3 nhà nghỉ kết hợp với trồng cây xanh tạo cảnh quan môi trường, sinh thái phục vụ khách du lịch, tham quan đảo lẻ, lặn biển, tắm biển, ca nô, lướt dù...

### **Thu hút đầu tư**

Ông Ngô Lý Thơ – Phó trưởng Phòng Văn hóa thông tin huyện Phú Quý cho biết: UBND huyện cũng đã quy hoạch, hình thành các tuyến du lịch gồm: tuyến du lịch trên biển bằng ca nô (tàu dịch vụ) câu cá gắn với tham quan các đảo lẻ như Hòn Tranh, Hòn Trứng, Hòn Hải, Hòn Bó. Tuyến tham quan núi Cao Cát, chùa Linh Sơn, miếu Bà Chúa Bàng Tranh, mộ Thầy gắn với khu nuôi trồng hải sản ở mộ Thầy. Tuyến tham quan ngọn Hải Đăng, núi Cẩm, chùa Linh Bửu. Hình thành các tuyến tham quan vịnh An Thạnh xem nhà trưng bày xương cá voi và tham quan các chùa: Linh Quang, Thạnh Lâm, Linh Bửu. Tuyến tham quan bè nuôi cá mú Lạch dù và tắm biển.

Hiện nay nhiều dự án phát triển du lịch đã và đang được đầu tư tại huyện đảo Phú Quý. Trong đó đặc biệt Chủ tịch UBND tỉnh Bình Thuận đã cấp phép cho Công ty TNHH Truyền thông Neo TP. Hồ Chí Minh xây dựng khu du

lịch nghỉ dưỡng SEAZEN tại địa điểm khu vực bãi nhỏ, xã Tam Thanh, với quy mô 30 căn villa tiêu chuẩn 3 sao, với tổng số vốn hơn 10 tỷ đồng, diện tích sử dụng 30.196,7m<sup>2</sup>, thời gian hoạt động 49 năm, được ưu đãi nhiều lĩnh vực, xây dựng trong thời hạn 12 tháng, hoàn thành dự án đưa vào hoạt động kinh doanh vào năm 2011. Đến nay huyện đang kêu gọi và đang tập trung đầu tư phát triển cơ sở hạ tầng. Đặc biệt là quy hoạch các khu dân cư, tiến đến thành lập thị trấn Phú Quý trong những năm tới, đầu tư kết cấu hạ

tầng kỹ thuật giao thông đường biển tàu cao tốc, sân bay, mở rộng đường vành đai, đường liên xã, xây dựng hệ thống kè biển, phát triển điện gió, trùng tu, tôn tạo các di sản văn hóa - lịch sử, khôi phục các làng nghề truyền thống, phục chế nâng cao chất lượng các hoạt động lễ hội đặc trưng của địa phương, nâng cấp hệ thống thông tin liên lạc giữa đảo với đất liền, truyền hình cáp... Phú Quý sẽ khai thác tốt các tiềm năng phát triển du lịch và là điểm du lịch sinh thái lý tưởng của du khách.

**Quang Nhân / Báo Bình Thuận**